



## 2. SATÖBBI KUPA

tájékoztatósi túraverseny

2023. március 25., szombat – Pécsbánya

Rendezők:

a Baranya Megyei Természetbarát Szövetség és  
a DEMETER Egyesület (Paks)

Az úgy volt, hogy nemrég még lelkes amatőrként jártuk a természetet, csodáltuk szépségét. Októbertől azonban már büszke túravezetőként szerveztük lelkesen a szívünk csücskét, a 2. Satöbbi Kupát.

A versenyt több hónapos készülés, egyeztetés, tervezett kommunikáció előzte meg. Már novemberben elkezdtek a terepbejárásokat, amit március közepéig rendszeresen folytattunk. Kifejezetten nagy munkát fektettünk a honlapunkba, az azon szereplő tartalmakba, a hozzá kapcsolódó közösségi média felületekbe. Na meg az arcukra is. Célunk, hogy sok-sok év múlva is felismerhetők legyünk, és mindig adjunk valami plusz információt, ami más tájékoztatósi versenyeken nem szokás.

**A versenyen összesen 170-en jelentek meg, az alábbi kategória és életkor szerinti bontásban:**

|           | csapat | Felnőtt | 14–18 év közöttiek | 6–14 év közöttiek | 6 év alattiak |
|-----------|--------|---------|--------------------|-------------------|---------------|
| <b>B</b>  | 20     | 38      | 1                  | 3                 | 0             |
| <b>EC</b> | 10     | 20      | 2                  | 6                 | 0             |
| <b>KC</b> | 12+1   | 52      | 4                  | 5                 | 0             |
| <b>Cs</b> | 10     | 18      | 0                  | 13                | 8             |

A fenti szám nagyon szép szám, amivel kifejezetten elégedettek vagyunk. Több okból is.

- Bár ez volt a 2. Satöbbi Kupa, de nyílt versenyként, illetve ennek a „kezdő” csapatnak a szervezésében az első. Sokan személyesen is elmondták, hogy mennyire szuper, hogy megint van a közelben ilyen jellegű verseny.
- A második ok, ami miatt szép ez a résztvevői létszám, az az időjárás. Az előzetes jóslatok szerint esőt mondtak. Persze volt, aki napsütést hallott a rádióban, de végül csak az esőtábor nyert. Az mondjuk igaz, hogy a reggeli valódi esőzésben csak a családi pálya kirakóinak kellett volna gyalogolniuk – ha nem felejtették volna otthon a bóját, s a bójára várakozás közben nem állt volna el az égi áldás. Szerencsére napközben éppenhogy szemerkélt. Persze ettől elég szubjektív lett az időjárás megélése! Van egy elégedettségi kérdőívünk, a már visszaérkezett válaszok szerint akadt, aki kiemelte: kár, hogy sár volt, akadt, aki azt írta, hogy nagyon jó idő volt. Köszönjük! Mi mindent megtettünk – mindenkiért. Sőt. Az egyik csapatnak még vonuló rudlit is rendeltünk :D
- Végül ezen a szombaton egy időpontját módosító másik nagyrendezvény, egy teljesítménytúra is volt.

### **A verseny szervezésében, lebonyolításában, a versenyzők ellátásában 21 fő segített.**

Önkéntes munkájuk nagyban hozzájárult a rendezvény zökkenőmentes lebonyolításához: Tóth Klári, Jakab Évi, Jakab Albi, Anisity-Rokolya Krisztina, Balázs Robi, Fenyves Angelika, Györfi Gyulus, Horváth Dávid, Király Tímea, Kovács István (Kokó – na nem az a Kokó, ő egy másik Kokó), Kuttor Eszter, Léderer Kinga, Palkó Gábor, Pánovics István, Polgár Piri, Polgár Tamás, Szabóné Deáky Mónika, Szász Tamás, Szuhán-Glass Beáta, Szutor András + a helyszínen hozzánk csapódott és hasznossá tette magát Rokolya Balázs és Anisity István + segített a bójabeszedésben Márton Zoltán (PITE).

A pontellenőrök és időmérők kitartását, a versenyközpont munkáját a résztvevők nevében is köszönjük!

Az önkénteseken kívül voltak cégek is, akik támogatták a kezdeményezést. Ilyen a Pécsi Tudományegyetem, aki finanszírozta a PTE-s indulók nevezési díját. Az Accent Hotels szállodalánc két Baranya megyei szállodája: a sikondai Ambient Hotel & Aroma Spa különdíjjal támogatta az ifi kategória győzteseit, a pécsi Corso Hotel pedig szállással a szervezőket.

### **A pályaadatok (légvonaltáv/szintemelkedés) az alábbiak voltak:**

| kategória            | pálya hossza   | szint        | ellenőrzőpontok száma |
|----------------------|----------------|--------------|-----------------------|
| <b>B</b>             | <b>7,2 km</b>  | <b>375 m</b> | <b>21</b>             |
| <b>EC</b>            | <b>6,5 km</b>  | <b>295 m</b> | <b>18</b>             |
| <b>KC úton mérve</b> | <b>10 km</b>   | <b>280 m</b> | <b>15</b>             |
| <b>CSALÁDI</b>       | <b>1,65 km</b> | <b>44 m</b>  | <b>12</b>             |

A versenyen óvás, kizárás nem volt. A célban minden csapat jelentkezett.  
Köszönjük, hogy velünk voltatok!

Szeretettel várunk mindenkit jövőre, a 3. Satöbbi Kupára, 2024 tavaszán.  
Mentoraink pedig azt üzenik, gyertek 2023. május 6-án a 26. Bakancsos Atom Kupára Mánfára!

Pécs, 2023. március 29.

a szervezők nevében: Anisity-Rokolya Krisztina

Melléklet:  
részletes eredménytáblázatok és pályakitűzői értékelések és ellenőrzőtérképek

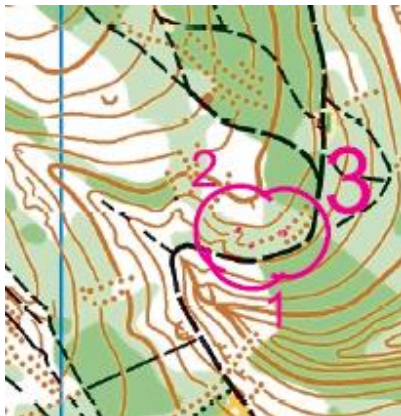
\* Vele téblábolt a terepbejárásokon Szuhán-Glass Bea és Anisiyt-Rokolya Kriszta.

A Mecsekben hosszú kihagyás után újra helyi szervezésű tájékozódási túraverseny került megrendezésre. A beharangozott esős idő ellenére szép számú résztvevő érkezett a pécsbányai indulási helyre. 19 csapat, 40 fővel indult a B pályán.

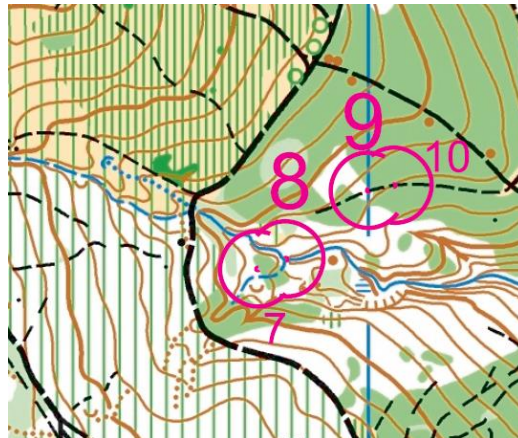
A pálya kijelölésénél igyekeztünk a látványosabb terep felé irányítani a nyomvonalat, mint például a Nagy-Bányaréti-völgy és a Kozári-mészköbánya. A völgy érintése okozhatott a megszokottnál valamivel több szintkülönbséget, de reméljük, a versenyzőknek megérte a fáradságot.

A 6,4 km hosszú és 375 m szintkülönbségű pályán 23 pontot kellett érinteni. Néhány helyen a tévesztőbbjék kiválóan tették a dolgukat, a versenyzők jó részét megkavarva. Az 1-es (szárazárok), az 5-ös (jelleghatár) és a 10. (szerkesztési) pont okozták a legtöbb tévesztést. Ezeket ide kiemeljük, de persze nézegessétek az összpontos pályát.

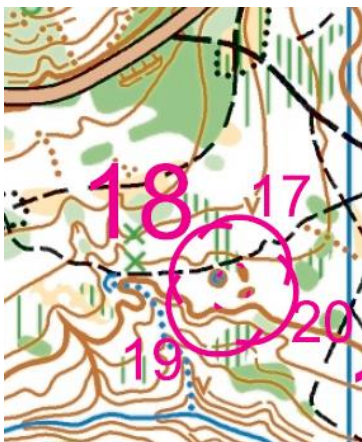
1. ep



5. ep



10. ep



Reméljük, a kezdőktől a haladó versenyzőkig mindenkinek megfelelő szintű kihívás volt a pálya teljesítése.

\* Vele téblábolt a terepbejárásokon Balázs Robi és Kuttor Eszter és Polgár Tamás is.

Addig alakítottuk az EC (emelt cé) pályát, míg végül egyetlen valamirevaló tévesztőpontunk maradt, amit bánatunkra senki sem fogott meg. Ismeretes, hogy az EC pályán a tévesztési lehetőségek nem a haladók és a profik pályájához hasonlatosak, hanem jóval messzebb vannak. Na de akkor is... [Nézegetétek meg az összpontos térképen, hol kellett volna tévesztőt fognotok.]

A pálya kitűzésekor azt tartottuk szem előtt, hogy az akár felnőttek nélkül elinduló iskolások is célba érjenek. Ezt a célt sikerült elérni, egyrészt volt egy ifi csapat, a rutinos felállású, másrészt egy másik, első versenyét teljesítő gyerekcsapat – bár felnőtt kísérővel merte szülejük (a pályakitűző) elindítani – is visszaért a versenyközpontba, sok tapasztalatot szerezve.

A feladatok: az irányszög 86 fok volt (85-87 fokot fogadtuk el helyesnek), a távolság pedig 203 méter (tűréshatár plusz, mínusz 3 méter).

Az elméleti kérdések válaszai:

Tőlünk délre található az Aligvárom-tó, melyet a helyiek Kis-tónak neveznek. A tó az Istenáldás-völgyben a Karolina-külfejtéstől északra helyezkedik el. Milyen célból jött létre?

S) A közeli bányák tűzoltására hozták létre

Hány éve született Rockenbauer Pál?

T) 90

Pécsbányán található Gróf Széchenyi István-akna. Mikor kezdte meg működését?

B) 1927

\* Vele téblábolt a terepbejárásokon Polgár Tamás és Fenyvesi Andzsy.

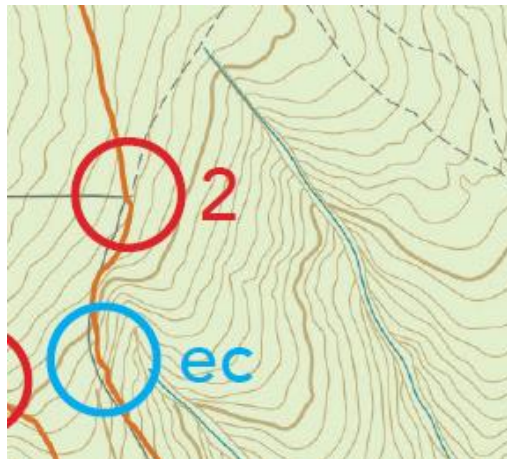
A KC (kiránduló cé) pálya hagyományosan azt a célt szolgálja, hogy a tájfutótérképet és/vagy a versenyzést utálók is megtalálják a számításukat a természetjárás túraversenyzés nevű ágában. Meg persze azoknak is kiváló egy tájékozódásitúra-verseny-pálya, akik szeretnek egy sima gyalogtúrához képest nagyobb kalandot átélni.

A versenyközpont adta lehetőségekből kiindulva a mostoha státuszú Andor-forrás felé kitérés mellett döntöttünk, ezzel elvetve a Kantavári-romok meglátogatását. Mondjuk, ezen a terepen nagyot nem lehet tévedni, a Tölgyes-út (kódolva: Z+) az egyik legjobb ösvény a Mecsekben, a pálya utolsó harmadában le sem akartunk térni róla.

A tévesztőket nem feleslegesen tettük ki ezen a pályán. Mindegyik tévesztési lehetőség turistatérképen és terepen nagyon jól beazonosítható helyen volt.

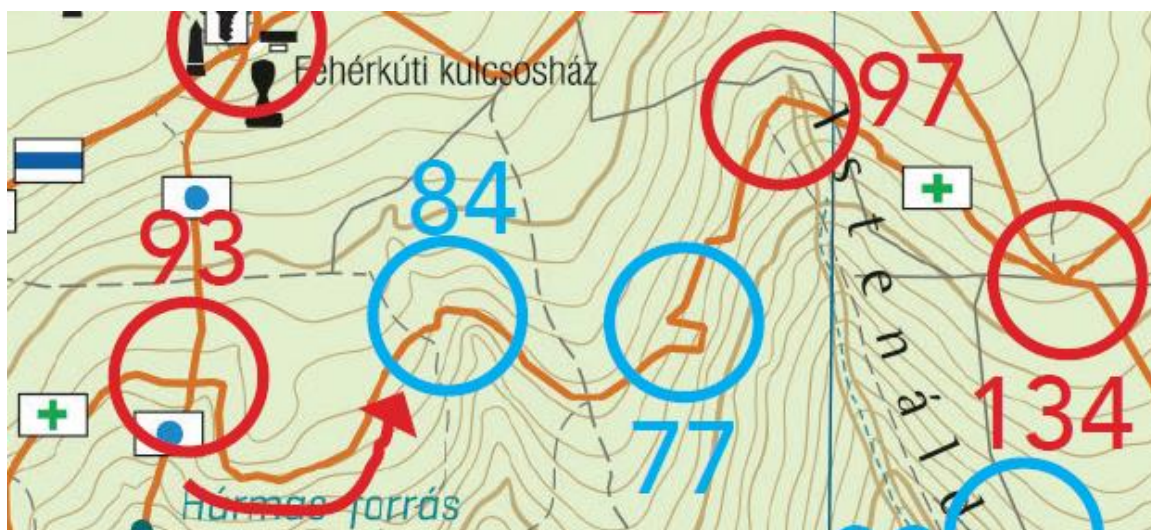
2. ep

Behódoltatok a 2. ep. előtt az EC pontjának, de ugye-ugye, az nem is nyiladékban volt, hanem metsződésben.



14. ep

A 12. ep-t (kód: 93) elhagyva 13. feladat távolságmérés volt egy völgyben található bójáig (84), onnan továbbhaladva utána egy útelágazásban (nyiladék és út találkozásában) volt az EC pálya egy pontja (77), amit az Istenáldás-völgy (kód: 97) helyett „levettetek”.



A feladatok: az irányszög 86 fok volt (84-88 fokot fogadtuk el helyesnek), a távolság pedig 168 méter (tűréshatár plusz, mínusz 3 méter).

Néhány csapat az iránymérés és a távolságmérés feladatokat nem végezte el, jövőre erre majd figyeljetelek: a túraversenyt – a tájfutástól eltérően – grafomán.

Az elméleti kérdések válaszai:

*Sorolj fel legalább 3 ismertetőjegyet, ami alapján megkülönböztethető a medvehagyma és a gyöngyvirág!*

Gyöngyvirág vs. medvehagyma: pl. virág alakja (medvehagyma csillag, gyöngyvirág harang); levél színe (gyöngyvirág sötétebb zöld, fényesebb); illata (dörzsöléssel); gyökérzete (hagyma, illetve tarack). Aki az ízt írta, azt helyes válaszként nem fogadtuk el :)

*Mi volt az Andor-forrás korábbi neve? Miért kapta a korábbi nevet?*

- a) Bojna voda (zavaros víz), mert állatokat itattak itt; VAGY
- b) Kozári-forrás (közel van a Kozári-erdészház)

*Mikor vette fel a Dél-Dunántúli Kéktúra Rockenbauer Pál nevét?*

- b) 1989

*Ki volt Kanta? Ismered-e a legendáját?*

Erről volt blogírásunk is a honlapon. Hm, vajon véletlenül?

*Elhagytad az előző ponton a Rábay-fát. Kiről kapta a nevét? Mit tudsz az illetőről?*

Erről is.



Imádtuk, hogy jöttetek, versenyeztetek, kihívásokat teljesítettetek.

## 2. SATÖBBI KUPA 2023. MÁRCIUS 25. CSALÁDI KATEGÓRIA



### Pálya kisokos

A térképen rajta van a pontok megtalálásához minden információ: karikák, nyilak, pontmegnevezések.

**A térképen kívül vigyetek magatokkal:**

- a családi versenykartont és tollat,
- egy tájoló (ha van).

**12 ellenőrző pontotok** van, ahol bóják és szűrőbélyegzők vannak (valamint egy helyen zsírkréta is). A jelölés/lyukasztás fontos művelet, főszabályként csak kiskorú végezheti, ne feledjétek ezt minden ponton végrehajtani a megfelelő négyzetbe.

### A mese

Lámpás Manó szétszórta a dolgait a táskájából, és neked kell segíteni megtalálni az elhagyott tárgyakat. Majd mondjuk az instrukciót a pontokon: hol rajzolni kell majd, hol színezni, hol megjegyezni dolgokat, hol meglátni.



Meséld el Krisztinának, hogy melyik kulcsot választottad Manónak, valamint azt is, hogy miket gyűjtöttél össze az elhagyott dolgai közül.